

**Uchwała Nr XXXIV/186/2017
Rady Miejskiej w Miłomłynie
z dnia 23 lutego 2017 r.**

w sprawie zaopiniowania propozycji planu aglomeracji Miłomłyn

Na podstawie art. 18 ust. 2 pkt 15 ustawy z dnia 8 marca 1990 r. o samorządzie gminnym (Dz. U. z 2016 r. poz. 446 z późn. zm.) oraz art. 43 ust. 2b ustawy z dnia 18 lipca 2001 r. Prawo wodne (Dz. U. z 2015 r. poz. 469)

§ 1.

Opiniuje się pozytywnie projekt planu aglomeracji Miłomłyn, stanowiący załącznik do niniejszej uchwały.

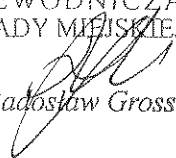
§ 2.

Wykonanie uchwały powierza się Burmistrzowi Miasta i Gminy Miłomłyn.

§ 3.

Uchwała wchodzi w życie z dniem podjęcia.

PRZEWODNICZĄCY
RADY MIEJSKIEJ


Radosław Gross

Uzasadnienie

do uchwały Nr XXXIV/186/2017

Rady Miejskiej w Miłomłynie

w sprawie zaopiniowania propozycji planu aglomeracji Miłomłyn

z dnia 23 lutego 2017 r.

Marszałek Województwa Warmińsko-Mazurskiego pismem z dnia 23.01.2017 r., znak: OŚ-PŚ.7320.32.2016 wystąpił do Rady Miejskiej w Miłomłynie z prośbą o zaopiniowanie projektu zmiany granic aglomeracji Miłomłyn w związku z wystąpieniem Burmistrza Miasta i Gminy Miłomłyn z wnioskiem o zmianę aglomeracji Miłomłyn wyznaczonej uchwałą Nr III/64/14 Sejmiku Województwa Warmińsko-Mazurskiego z dnia 30 grudnia 2014 r. w sprawie wyznaczenia aglomeracji Miłomłyn i likwidacji dotychczasowej aglomeracji Miłomłyn (Dz. Urz. Woj. Warm.-Maz. Z 2015 r., poz. 393). Potrzeba wyznaczenia nowej aglomeracji Miłomłyn wynika z konieczności aktualizacji przebiegu granic obszaru aglomeracji, wielkości równoważnej liczby mieszkańców RLM oraz włączenia do granic aglomeracji terenów skanalizowanych (ul. Cicha i Różana w miejscowości Miłomłyn).

Przedstawiona propozycja planu aglomeracji została przygotowana w oparciu o studium uwarunkowań i kierunków zagospodarowania przestrzennego, miejscowe plany zagospodarowania przestrzennego oraz granice terenów skanalizowanych wyposażonych w sieć kanalizacyjną. Propozycja planu aglomeracji Miłomłyn spełnia wymagania określone w rozporządzeniu Ministerstwa Środowiska z dnia 22 lipca 2014 r. w sprawie sposobu wyznaczania obszaru i granic aglomeracji.

PRZEWODNICZĄCY
RADY MIEJSKIEJ


Radosław Gross

PLAN AGLOMERACJI MIŁOMYŁYN

1. Lokalizacja aglomeracji:

Aglomeracja Miłomłyn położona jest w województwie warmińsko-mazurskim na terenie powiatu ostródzkiego. Obejmuje swym zasięgiem miasto Miłomłyn oraz następujące miejscowości z terenu gminy Miłomłyn: Winiec, Zatoka Leśna, Majdany Małe, Liwa.

2. Opis sieci kanalizacyjnej:

- 1) Długość i rodzaj sieci kanalizacyjnej istniejącej (bez przyłączy) – 45,7 km, w tym: 22,1 km sieci grawitacyjnej, 23,6 km sieci tłocznej.
- 2) Długość i rodzaj sieci kanalizacyjnej planowanej do budowy (bez przyłączy) – 0 km.
- 3) Liczba stałych mieszkańców obsługiwanych przez sieć istniejącą – 2 338.
- 4) Liczba stałych mieszkańców obsługiwanych przez tabor asenizacyjny – 105.
- 5) Liczba mieszkańców stałych obsługiwanych przez systemy indywidualne (przydomowe oczyszczalnie ścieków) - 0.
- 6) Liczba stałych mieszkańców obsługiwanych przez sieć planowaną do budowy – 0.
- 7) Liczba osób czasowo przebywających w aglomeracji obsługiwanych przez sieć istniejącą – 392.
- 8) Liczba osób czasowo przebywających w aglomeracji obsługiwanych przez sieć planowaną do budowy (w przeliczeniu na zarejestrowane miejsca noclegowe na terenie aglomeracji) – 0.
- 9) Wskaźnik koncentracji: W nowotworzonej aglomeracji nie przewiduje się budowy sieci kanalizacyjnej, gdyż w jej obszar włącza się tereny już skanalizowane. Dlatego też wskaźnik koncentracji, obliczany, jako stosunek przewidywanej do obsługi przez planowaną do budowy sieć kanalizacyjną liczby mieszkańców aglomeracji do długości tej sieci, doprowadzającej ścieki do oczyszczalni ścieków albo do końcowego punktu zrzutu ścieków komunalnych, nie ma w powyższym przypadku zastosowania.

3. Opis gospodarki ściekowej:

- 1) Lokalizacja oczyszczalni ścieków: Miłomłyn, ul. Prosta 4, działki ew. nr 588, 589, 590/1, 590/2 obręb m. Miłomłyn. Współrzędne geograficzne położenia oczyszczalni ścieków: 53°45'27"N, 19°50'28"E.
- 2) Pozwolenie wodnoprawne na odprowadzanie ścieków oczyszczonych: Gmina Miłomłyn posiada pozwolenie wodnoprawne znak: RLŚ.6341.112.2014 z dnia 10.09.2014 r. na odprowadzanie ścieków oczyszczonych z oczyszczalni Miłomłyn wydane przez Starostwo Powiatowe w Ostródzie.
- 3) Przepustowość oczyszczalni ścieków: średnia – 244 m³/d, maksymalna - 410 m³/d.
- 4) Typ oczyszczalni ścieków: mechaniczno- biologiczna.
- 5) Odbiornik ścieków oczyszczonych: Kanał Elbląski poprzez rów melioracyjny R-53-16.
- 6) Rodzaj ścieków powstających na terenie Gminy: Na terenie Gminy wytwarzane są ścieki socjalno-bytowe. Nie występują tu zakłady przemysłowe, zatem do zbiorczej sieci kanalizacyjnej nie trafiają obecnie żadne ścieki przemysłowe. Gmina Miłomłyn nie przewiduje również przyłączenia do zbiorczego systemu kanalizacyjnego nowych zakładów przemysłowych.
- 7) Ilość ścieków odprowadzanych na oczyszczalnię ścieków siecią kanalizacyjną (dane za rok 2015): 89 053 m³/rok, 244 m³/d.

- 8) Ilość ścieków dostarczanych na oczyszczalnię ścieków taborem asenizacyjnym z terenu miasta i gminy Miłomłyn (łącznie z terenu objętego aglomeracją i obszarów położonych poza aglomeracją; dane za okres od 01.02.2014 r. do 31.08.2014 r.): 6 493 m³. Gmina Miłomłyn nie podaje ilości ścieków trafiających na oczyszczalnię taborem asenizacyjnym w rozbiciu na ścieki pochodzące z obszaru aglomeracji i poza nią, gdyż obecny administrator nie prowadzi takiego rejestru.
 - 9) Skład ścieków dopływających do oczyszczalni ścieków (średnie wartości parametrów z I półrocza 2015):
 - a) BZT₅ – 650 mgO₂/l
 - b) ChZT – 1 100 mgO₂/l
 - c) Zawiesina ogólna – 450 mg/l
 - d) Fosfor ogólny – 14,9 mgP/l
 - e) Azot ogólny – 114 mgN/l
 - 10) Skład ścieków odpływających z oczyszczalni ścieków (średnie wartości parametrów z I półrocza 2015):
 - a) BZT₅ – 51,5 mgO₂/l (procent redukcji zanieczyszczeń: 92,08 %)
 - b) ChZT – 152,6 mgO₂/l (procent redukcji zanieczyszczeń: 86,13 %)
 - c) Zawiesina ogólna – 35,7 mg/l (procent redukcji zanieczyszczeń: 92,07 %)
 - 11) Oczyszczalnia ścieków spełnia wymagania określone w załączniku nr 3 do rozporządzenia Ministra Środowiska z dnia 18 listopada 2014 r. w sprawie warunków, jakie należy spełnić przy wprowadzaniu ścieków do wód lub do ziemi, oraz w sprawie substancji szczególnie szkodliwych dla środowiska wodnego (Dz. U. z 2014 r. poz. 1800).
 - 12) Równoważna liczba mieszkańców (RLM) – 2 835. Wielkość RLM wyliczono uwzględniając:
 - a) stałych mieszkańców (1 mieszkaniec = 1 RLM) – 2 443 RLM,
 - b) osoby czasowo przebywające w aglomeracji – 392 RLM,
 - c) ścieki przemysłowe, odprowadzane do systemu zbierania lub oczyszczalni ścieków komunalnych – 0 RLM.
4. Informacja o strefach ochronnych ujęć wody obejmujących tereny ochrony bezpośredniej i tereny ochrony pośredniej: Na terenie obszaru objętego aglomeracją brak jest ustanowionych stref ochronnych ujęć wody podziemnej. W miejscowości Miłomłyn oraz Liwa znajdują się ujęcia wody podziemnej, które posiadały strefy ochronne wyznaczone na podstawie ustawy z dnia 24 października 1974 r. - Prawo wodne (Dz. U. Nr 38, poz. 230, z późn. zm.). Zgodnie z art. 21 ust. 1 ustawy z dnia 5 stycznia 2011 r. o zmianie ustawy - Prawo wodne oraz niektórych innych ustaw (Dz. U. Nr 32, poz. 159) strefy ochronne ujęć wody ustanowione przed dniem 1 stycznia 2002 r. wygasają z dniem 31 grudnia 2012 r. Mimo braku ustanowionych stref ochronnych ww. ujęć, Gmina Miłomłyn przestrzega wytycznych zawartych w nieobowiązujących już decyzjach wyznaczających strefy ochrony bezpośredniej i pośredniej.
5. Informacja o obszarach ochronnych zbiorników wód śródlądowych: Obszary ochronne zbiorników wód śródlądowych nie zostały ustanowione.
6. Informacja o formach ochrony przyrody: Na obszarze aglomeracji występują tereny objęte formą ochrony przyrody w rozumieniu ustawy z dnia 16 kwietnia 2004 r. o ochronie przyrody (Dz. U. z 2015 r. poz. 1651, z późn. zm.), tj.:
- 1) Obszar Chronionego Krajobrazu Kanału Elbąskiego, uznawany obecnie za formę ochrony przyrody na podstawie Uchwały Nr VII/127/11 Sejmiku Województwa Warmińsko-Mazurskiego z dnia 24 maja 2011 r. w sprawie wyznaczenia Obszaru Chronionego Krajobrazu Kanału Elbąskiego (Dz. Urz. Woj. Warm.-Maz. Nr 74, poz. 1296, z późn. zm.),
 - 2) Obszar Chronionego Krajobrazu Lasów Taborskich, wyznaczony rozporządzeniem

nr 150 Wojewody Warmińsko-Mazurskiego z dnia 13 listopada 2008 r. w sprawie Obszaru Chronionego Krajobrazu Lasów Taborskich (Dz. Urz. Woj. Warm.-Maz. Nr 179, poz. 2635).

7. Dokumenty stanowiące podstawę wyznaczenia obszaru i granic aglomeracji:
- 1) Studium uwarunkowań i kierunków zagospodarowania przestrzennego miasta i gminy Miłomłyn,
 - 2) Miejscowy plan zagospodarowania przestrzennego gminy Miłomłyn,
 - 3) Decyzje o ustaleniu lokalizacji inwestycji celu publicznego,
 - 4) Wieloletnie plany rozwoju i modernizacji urządzeń kanalizacyjnych – koncepcja uporządkowania gospodarki wod-kan.

8. Uzasadnienie zmiany aglomeracji Miłomłyn:

Burmistrz Miłomłyna pismem z dnia 28.09.2016 r., znak: GPIRL.0640-A.M.2.2016 (uzupełnionym w dniach: 27.10.2016 r., 02.01.2017 r., 19.01.2017 r.) wystąpił z wnioskiem o zmianę granic i parametrów aglomeracji Miłomłyn.

Aglomeracja Miłomłyn w obecnym kształcie została wyznaczona Uchwałą Nr III/64/14 Sejmiku Województwa Warmińsko-Mazurskiego z dnia 30 grudnia 2014 r. w sprawie wyznaczenia aglomeracji Miłomłyn oraz likwidacji dotychczasowej aglomeracji Miłomłyn (Dz. Urz. Woj. Warm.-Maz. z 2015 r. poz. 393). W jej skład zostały włączone miasto Miłomłyn oraz miejscowości z terenu gminy Miłomłyn, tj. Winiec, Zatoka Leśna, Majdany Małe oraz Liwa. Ustalona wówczas równoważna liczba mieszkańców (RLM) aglomeracji wynosi 2 835.

Zgodnie z wnioskiem Burmistrza Miłomłyna zmiana aglomeracji podyktowana jest wykonaniem nowego odcinka sieci kanalizacji sanitarnej w miejscowości Miłomłyn przy ul. Cichej i ul. Różanej. Ustalone RLM aglomeracji wynosi 2 894.

Biorąc powyższe pod uwagę zmiana aglomeracji zgodnie z niniejszym planem wpłynie korzystnie na kwestie wywiązania się z obowiązków wynikających z Krajowego Programu Oczyszczania Ścieków Komunalnych pod kątem spełnienia przez aglomerację Miłomłyn wymogów dyrektywy Rady 91/271/EWG dotyczącej oczyszczania ścieków komunalnych.

PRZEWODNICZĄCY
RADY MIEJSKIEJ

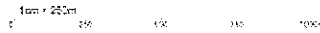

Radosław Gross










loka. zarzą. gminy objęte; opracowanie

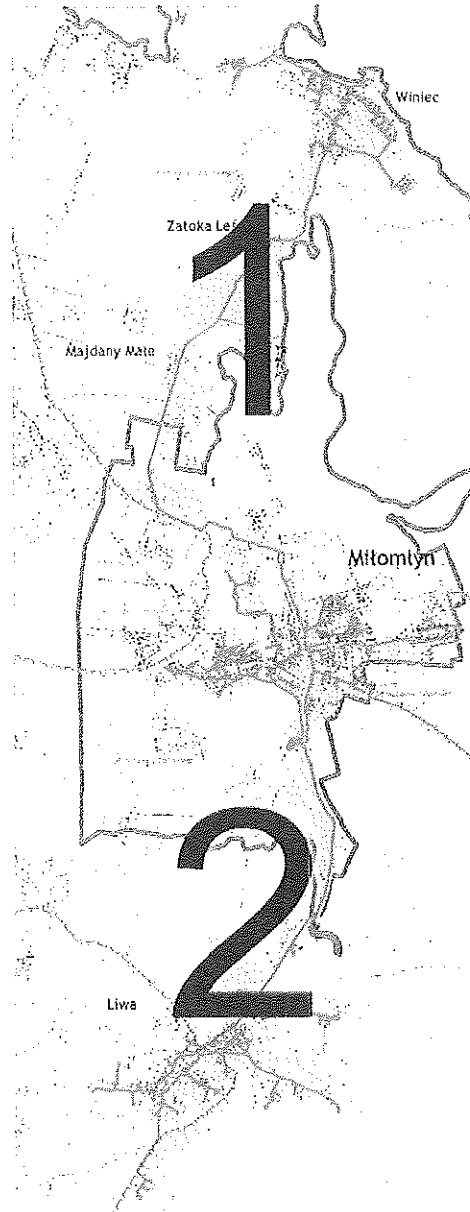
Aglomeracja Miłomłyn

skala 1:25 000



Legenda

-  obszar aglomeracji
-  istniejąca kanalizacja sanitarna
-  oczyszczalnia ścieków
-  obszary chronionego krajobrazu
-  ujęcia wody
-  bezpośrednia strefa ochronna ujęć wody
-  granice gmin



PRZEWODNICZĄCY
RADY WIEJSKIEJ

Radosław Gross

Opracowanie graficzne:

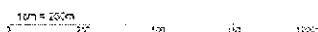


Warmińsko-Mazurskie Biuro
Planowania Przestrzennego w Olsztynie

styczeń 2017 r.

Aglomeracja Miłomłyn

skala 1:25 000

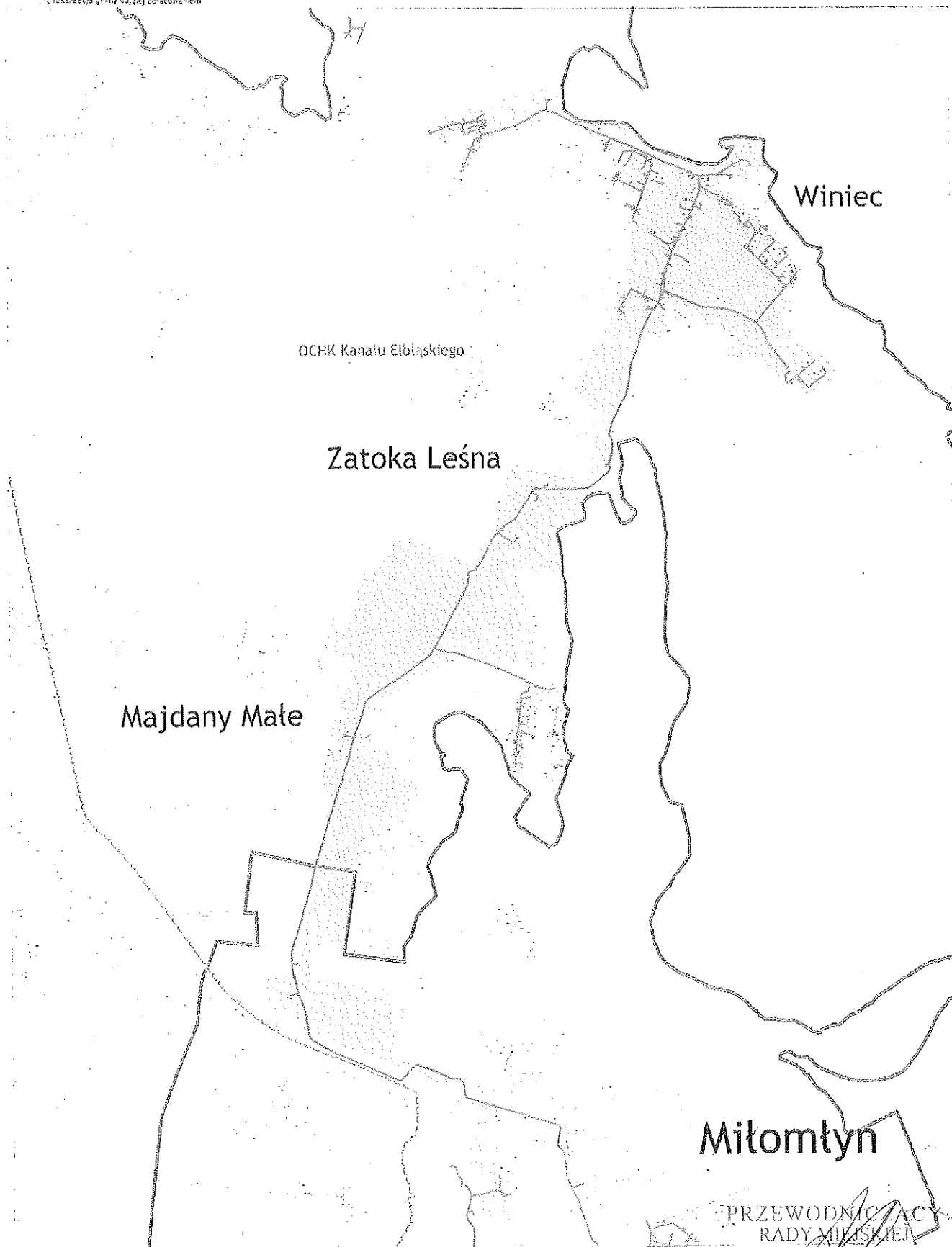


1

2

ark. 1

lokalizacja gminy objętej opracowaniem



Miłomłyn

PRZEWODNICZĄCY
RADY MIŁOMŁYŃSKIEJ

Radosław Gross

Aglomeracja Miłomłyn

skala 1:25 000

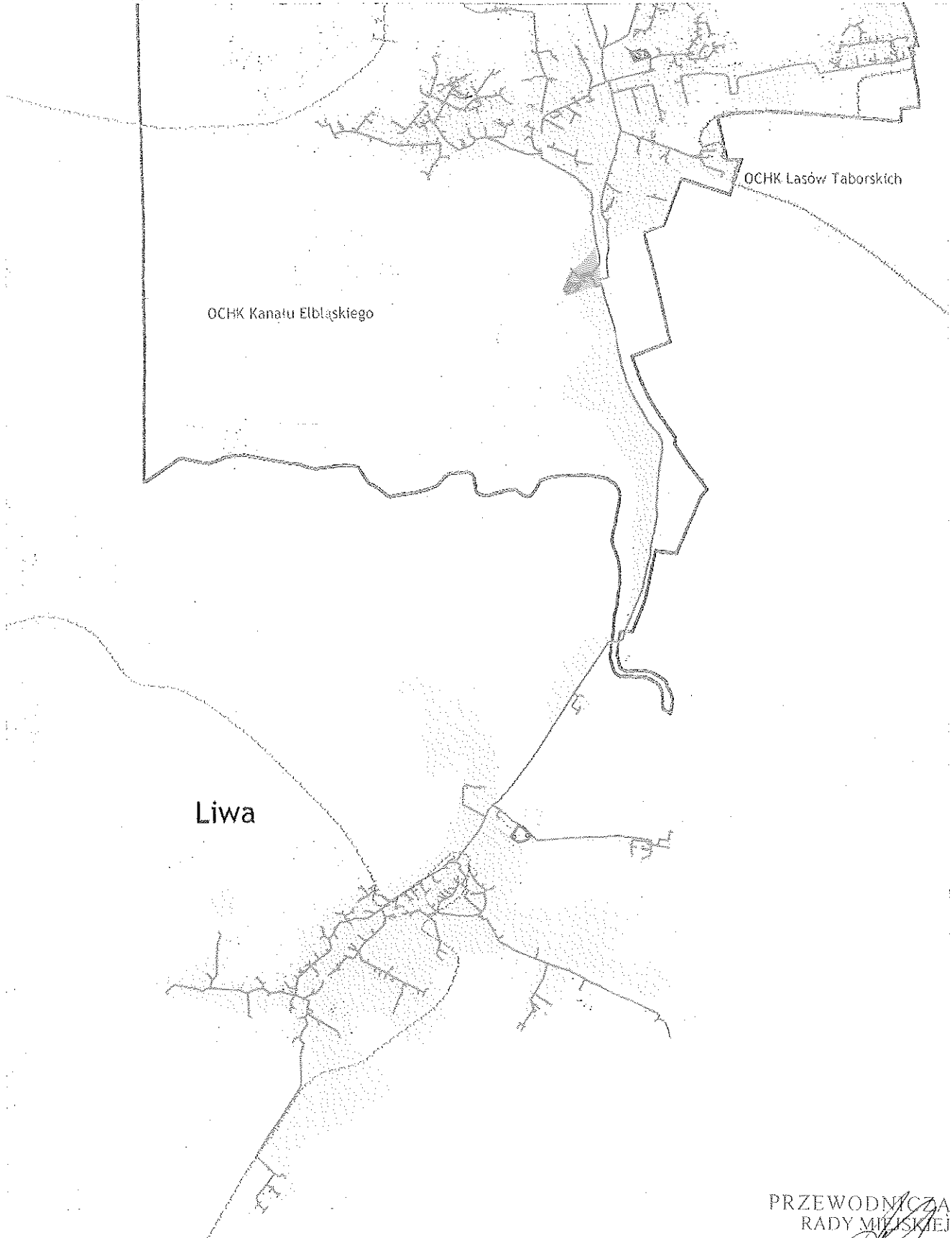
1

2

ark. 2

lokalizacja gminy objętej opracowaniem

10m = 250m



PRZEWODNICZĄCY
RADY MIŁOMŁYŃSKIEJ

Radosław Gross