



13


Twarda

STAROSTWO POWIATOWE  
W OSTRODZIE  
WYDZIAŁ BUDOWNICTWA  
I ARCHITEKTURY

Twarda

Hosiarna

Ostródzka

<b>PRACOWNIA PROJEKTOWA "D3"</b>	
	<b>ROGA</b> <b>OMU</b> Rafał Wrzosek 14 - 200 Ilawa, ul. Lipowy Dwór 23B tel. 604694848; e-mail: pracownia-d3@wp.pl www.pracownia-d3.pl
<b>INWESTOR:</b> Gmina Miłomłyn ul. Twarda 12 14-140 Miłomłyn	<b>OBIEKT:</b> Przebudowa drogijazdowej do Ośrodka Zdrowia w Miłomłynie <b>LOKALIZACJA INWESTYCJI:</b> Miłomłyn, ul. Cicho dz. nr 638/2, 920/12, 920/10 – obręb 1 m. Miłomłyn
<b>PLAN ORIENTACYJNY</b>	
FAZA <b>P.B.</b>	
NR. RYS. <b>1</b>	
SKALA <b>1:5000</b>	
<b>BRANŻA</b>	<b>Drogowa</b>
<b>FUNKCJA</b>	<b>MIEJ. NAZWISKO NRE.MD.UPRAW. DATA PODPIS</b>
<b>PROJEKTANT</b>	mgr inż. Rafał Wrzosek WAM/0049/PWOD/12 WAM/0027/POOK/12 05.2017r.

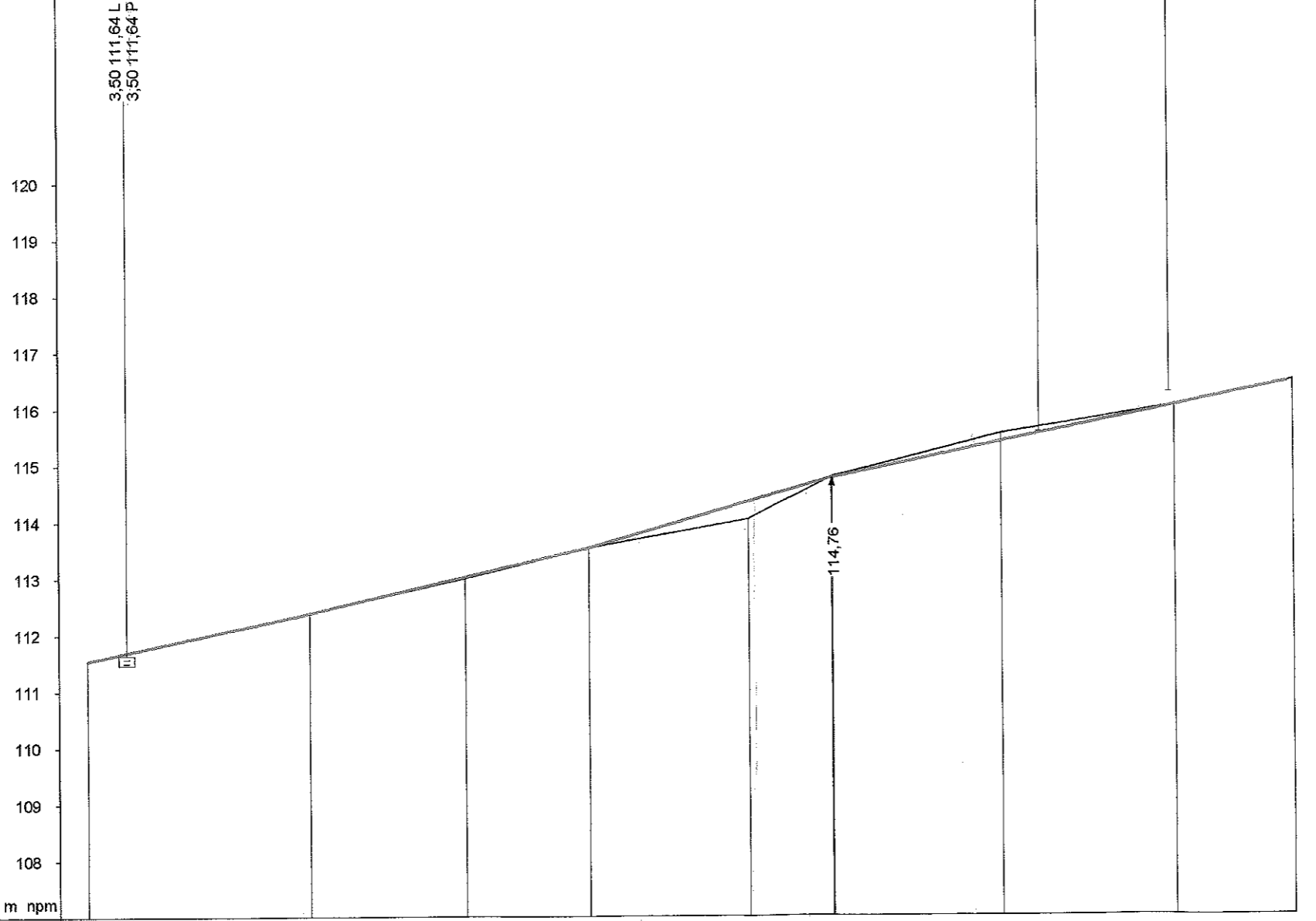
Skala 1:100:500

Legenda:

- Teren (stan istniejący)
- Niweleta
- ☐ Wpust uliczny

Obiekt:  
**Przebudowa drogi dojazdowej do Ośrodka Zdrowia w Miłomłynie**

P.P. 107,00 m npm



RÓŻNICE RZĘDNYCH (Zn-Zt)	+0,00	+0,00	+0,03	+0,00	+0,30	-0,01	-0,13	+0,00	+0,00
RZĘDNE NIWELETY (Zn)	111,54	112,38	113,02	113,53	114,33	114,76	115,39	116,02	116,45
SPADKI I ŁUKI PIONOWE	0,0422 19,90	0,046 25,00	0,0563 21,80	0,0411 30,70	0,0406 10,60				
RZĘDNE TERENU (Zt)	111,54	112,38	112,99	113,53	114,03	114,77	115,52	116,02	116,45
PROSTE I ŁUKI POZIOME	P= 108,00								
Kąty γ (grady)									
Początki i końce krzywych przejściowych oraz luków (odległość   rzędną)									
ODLEGŁOŚCI (Y)	0,00	19,90	33,80	44,90	59,20	66,70	82,00	97,40	8,00
PIKIETAŻ	0+000								0+100


STAROSTWO POWIATOWE  
 w OSTRODZIE  
 WYDZIAŁ BUDOWNICTWA  
 I ARCHITEKTURY

Rysunek: mgr inż. Rafał Wrzosek  
 Zadanie: Profil A-B km 0+000 - 0+108 Przebudowa drogi dojazdowej do Ośrodka Zdrowia w Miłomłynie  
 Inwestor: Gmina Miłomłyn Budowl. D/16, Miłomłyn, ul. Cicha 16, 15-307 Białystok  
 Wykonawca: PRACOWNIA PROJEKTOWA "D3" 14-200 Iawa ul. M. Skłodowskiej-Curie 29/27, 15-307 Białystok  
 Projektant: mgr inż. Rafał Wrzosek w spec. konst.-bud. WAM/6627/P00K/12

Skala 1:100:500  
**Legenda:**  
 — Teren (stan istniejący)  
 — Niweleta

**Obiekt:**  
 Przebudowa drogi dojazdowej do Ośrodka Zdrowia w Miłomylynie  
 P.P. 107,00 m npm

120  
119  
118  
117  
116  
115  
114  
113  
112  
111  
110  
109  
108



<b>RODZAJ NAWIERZCHNI</b>	nawierzchnia kostka betonowa				
<b>RÓŻNICE RZĘDNYCH (Zn-Zt)</b>	+0,00	+0,00	+0,20	+0,19	+0,13
<b>RZĘDNE NIWELETY (Zn)</b>	116,25	116,33	116,40	116,34	116,20
<b>SPADKI I ŁUKI PIONOWE</b>		0,003		-0,0075	
		49,90		41,10	
<b>RZĘDNE TERENU (Zt)</b>	116,25	116,33	116,20	116,15	116,07
<b>PROSTE I ŁUKI POZIOME</b>	P = 91,00				
<b>Kąty <math>\gamma</math> (grady)</b> Początki i końce krzywych przejściowych oraz łuków (odległość   rzędna)					
<b>ODLEGŁOŚCI (Y)</b>	0,00	27,80	49,90	58,20	76,00
<b>PIKIETAŻ</b>	0+000				0+91,00

mgr inż. Rafał Wzrozek  
 ul. Budow. dojazdowej do Ośrodka Zdrowia w Miłomylynie  
 WAM/16.10.2016  
 WYKONAWCA PRACOWNIA PROJEKTOWA "D3" 14-200 JAWA ul. M. Skłodowskiej-Curie 12  
 W spec. kongl.-bud.  
 WAM/0027/POBK/12

STAROSTWO POWIATOWE  
 w OSTRÓDZIE  
 WYDZIAŁ BUDOWNICTWA  
 I ARCHITEKTURY

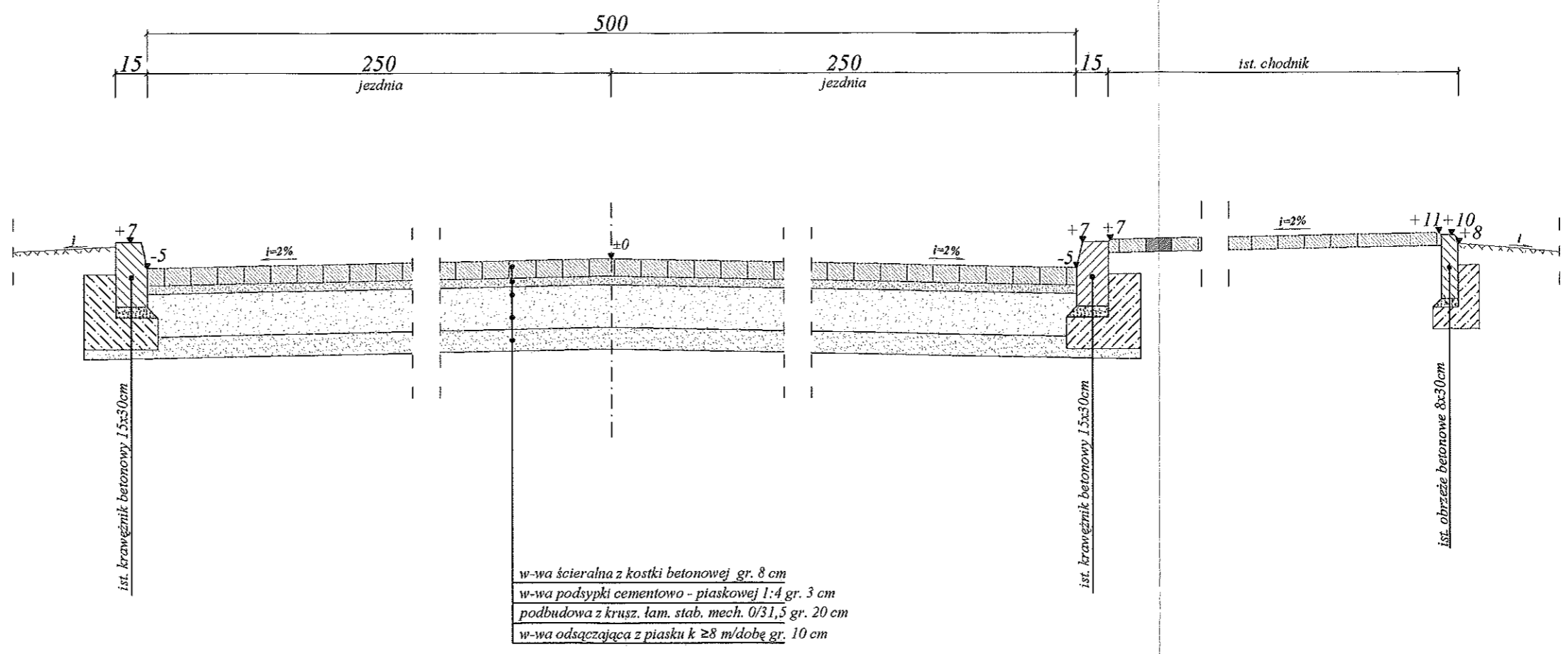
# PRZEBUDOWA DROGI DOJAZDOWEJ DO OŚRODKA ZDROWIA - UL. CICHA W MIŁOMŁYNI

## Przekrój przez jezdnię i istniejący chodnik km 0+000 - 0+108

SKALA 1:25

[ wymiary w cm ]

STAROSTWO POWIATOWE  
w OSTRÓDZIE  
DZIAŁ BUDOWNICTWA  
I ARCHITEKTURY



<b>PRACOWNIA PROJEKTOWA "D3"</b>  ROGA OMU Rafał Wrzosek 14 - 200 Ilawa, ul. Lipowy Dwór 23B tel. 504694848; e-mail: pracownia-d3@wp.pl www.pracownia-d3.pl				
INWESTOR: GMINA MIŁOMŁYN ul. TWARDA 12 14-140 MIŁOMŁYN		OBIEKT: PRZEBUDOWA DROGI DOJAZDOWEJ DO OŚRODKA ZDROWIA W MIŁOMŁYNI LOKALIZACJA INWESTYCJI: Miłomłyn, ul. Cicha dr. nr 838/2, 820/12, 820/10 - obręb nr 1 Miłomłyn		
PRZEKRÓJ KONSTRUKCYJNY PRZEZ JEZDNIĘ I CHODNIK				FAZA P.B.
BRANŻA Drogowa				NR.RYS. 4.1
SKALA 1:25				
FUNKCJA	IMIĘ NAZWISKO	NR.EWID.UPRAW.	DATA	PODPIS
PROJEKTANT	mgr inż. Rafał Wrzosek	WAM/0049/PNO/D/12 WAM/0027/POOK/12	05.2017r.	