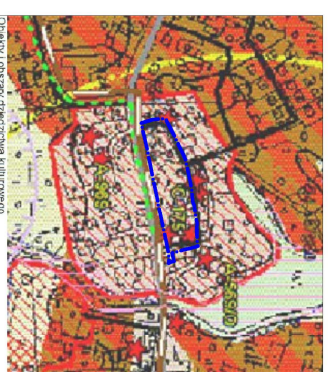


ZMIANA MIEJSCOWEGO PLANU ZAGOSPODAROWANIA PRZESTRZENNEGO GMINY MIŁOMŁYN W MIEJSCOWOŚCI MIŁOMŁYN

ZAŁĄCZNIK NR 1
DO UCHWAŁY NR ...
RADY MIEJSKIEJ W MIŁOMŁYNIE
Z DNIA ...

WYRYS ZE ZMIANY STUDIUM UWARUNKOWAŃ I KIERUNKÓW
ZAGOSPODAROWANIA PRZESTRZENNEGO MIASTA I GMINY MIŁOMŁYN

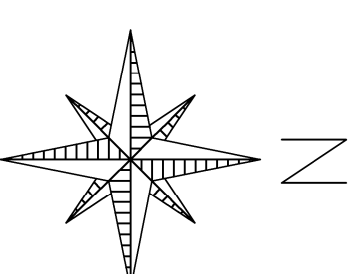


granica planu

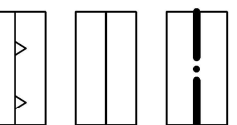


0 10 50m

SKALA 1:1000



USTALENIA:



GRANICA PLANU

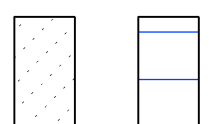
LINIE ROZGRANICZAJĄCE TERENY O RÓŻNYM PRZEZNACZENIU
LUB RÓŻNYCH ZASADACH ZAGOSPODAROWANIA

NIEPRZEKRACZALNA LINIA ZABUDOWY

TEREN ZABUDOWY MIESZKANIOWEJ WIELORODZINNEJ Z USŁUGAMI

TEREN CIĄGU PIESZO-JEZDNEGO

TEREN DROGI PUBLICZNEJ KLASY ZBIORCZEJ



OBSZAR WPISANY DO REJESTRU ZABYTKÓW JAKO UKŁAD
URBANISTYCZNY STAREGO MIASTA

OBSZAR NAWARSTWIEN KULTUROWYCH WPISANY DO
REJESTRU ZABYTKÓW

KDZ

KDPj

MWU

	MIEJSCOWY PLAN ZAGOSPODAROWANIA PRZESTRZENNEGO GMINY MIŁOMŁYN W MIEJSCOWOŚCI MIŁOMŁYN	
	AUTOR OPRACOWANIA	PODPIS
GLÓWNY PROJEKTANT	mgr inż. Emilia Galuszka - Wronka	ZAŁĄCZNIK NR 1
		SKALA 1:1000
		DATA: 04.2022